Basilika (abgegangen)

http://www.restaurierung-bw.de/objekt/id/321314158921/

ID: 321314158921 **Datum:** 09.08.2010 **Datenbestand:** Bauforschung

Objektdaten

Straße:	Mühlgasse
Hausnummer:	4
Postleitzahl:	74595
Stadt-Teilort:	Langenburg
Regierungsbezirk:	Stuttgart
Kreis:	Schwäbisch Hall (Landkreis)
Gemeinde:	Langenburg
Wohnplatz:	Unterregenbach
Wohnplatzschlüssel:	8127047011
Flurstücknummer:	*keine*
Historischer Straßenname:	*keiner*
Historische Gebäudenummer:	*keine*

Lage des Wohnplatzes

Fotos



Bildbeschreibung:
Grundriss nach den Grabungsergebnissen von 1880 und 1908

Abbildungsnachweis:
LDA Stuttgart

Bildbeschreibung:
ALK 2010 (LGL und LAD)

Abbildungsnachweis:
OBJ_IMAGE_ILLUSTRATION_EMPTY

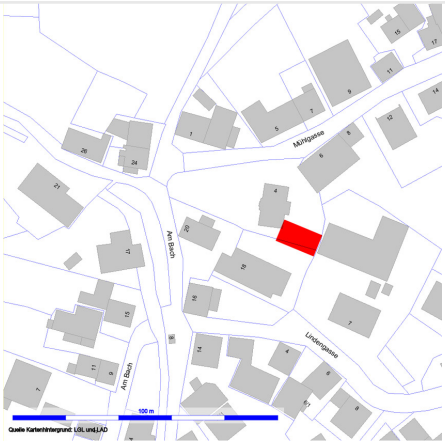

Bildbeschreibung:
Photogrammetrische Aufnahme
Ansicht von Nord auf die Grabung, 1986

Abbildungsnachweis:
- *OBJ_IMAGE_ILLUSTRATION_EMPTY*



Bildbeschreibung:
Krypta

Abbildungsnachweis:
LAD Baden-Württemberg, Stuttgart

Objektbeziehungen

- *keine*

Umbauzuordnung

- *keine*

Bauphasen

Kurzbeschreibung der Bau-/Objektgeschichte bzw. Baugestaltungs- und Restaurierungsphasen:

Der Gründungsbau der Großen Basilika wurde gegen Ende des 11. Jahrhundert errichtet. Die Eingangshalle

und Treppenanlage entstanden schon gegen Ende des 10. bzw. zu Beginn des 11. Jahrhunderts. Veränderungen nach Beschädigungen sind für das 11. Jahrhundert belegt. Im 11. bzw. 12. Jahrhundert erhielt die Basilika einen Anbau in Richtung Süden. Um 1200 wurde der Bau verkürzt. In diese Zeit datieren der Bauaufzug als auch der Ziegelbrennofen. Spätestens im 13. Jahrhundert verschwand die Basilika vollends. Als 1880 das Pfarrhaus an der Stelle der Basilika errichtet wurde, kam die ehem. Krypta zum Vorschein. Diese behielt ihre Funktion noch lange bei, bis auch sie im 16. Jahrhundert von den Bauern als profaner Keller genutzt wurde.

Besitzer:in

keine Angaben

Zugeordnete Dokumentationen

- Photogrammetrische Aufnahmen

Beschreibung

Umgebung, Lage:	Grabung im Bereich des alten Kirchhofes (südöstlich der ehem. Basilika)
Lagedetail:	• Siedlung • Dorf
Bauwerkstyp:	• Sakralbauten • Stiftskirche
Baukörper/Objektform (Kurzbeschreibung):	Einstiger Bau mit zwei stattlichen Türmen und einer Länge von fast 50 Metern und einer Breite von 17 Metern.
Innerer Aufbau/Grundriss/ Zonierung:	Die gesamte Breite der ehem. Basilika einnehmende Kryptenhalle mit sieben Schiffen, an welche eine von reich verziereten Säulen getragene Apsis anschließt.
Vorgefundener Zustand (z.B. Schäden, Vorzustand):	Die Krypta ist der einzige heute noch größtenteils im ursprünglichen Zustand erhaltene Rest der großen Basilika von Unterregenbach.
Bestand/Ausstattung:	*keine Angaben*

Konstruktionen

Konstruktionsdetail:	*keine Angaben*
Konstruktion/Material:	*keine Angaben*